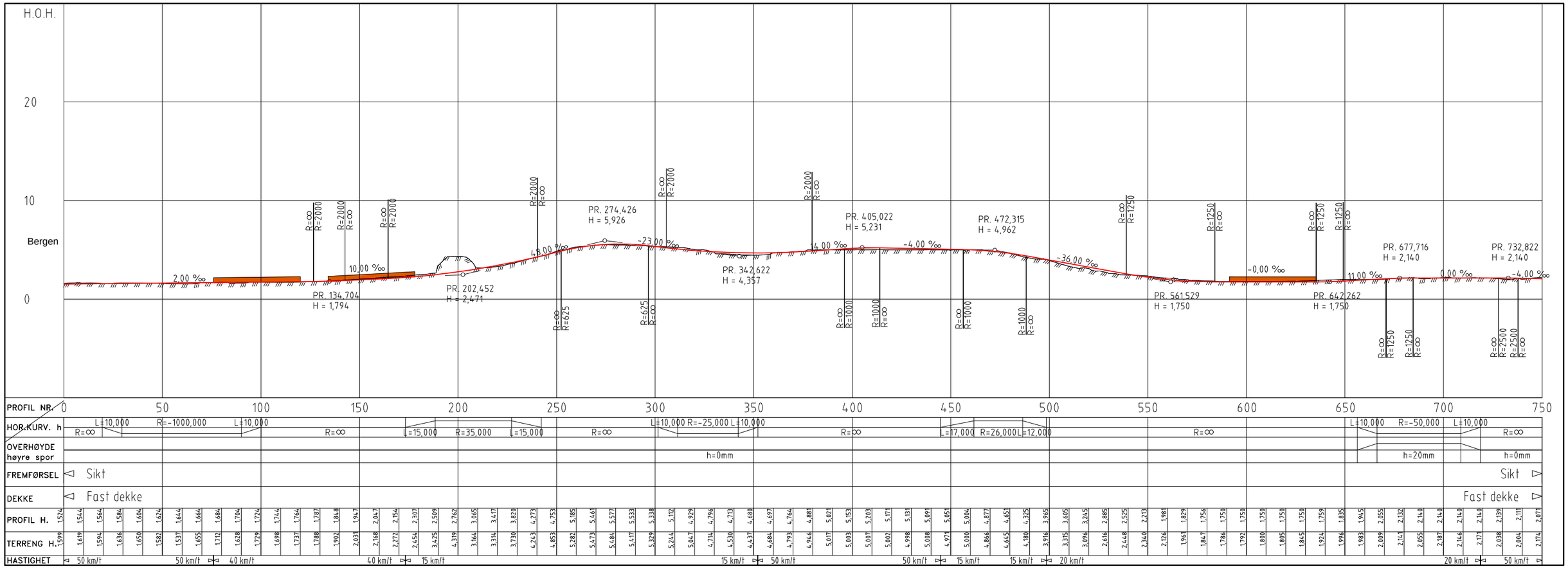

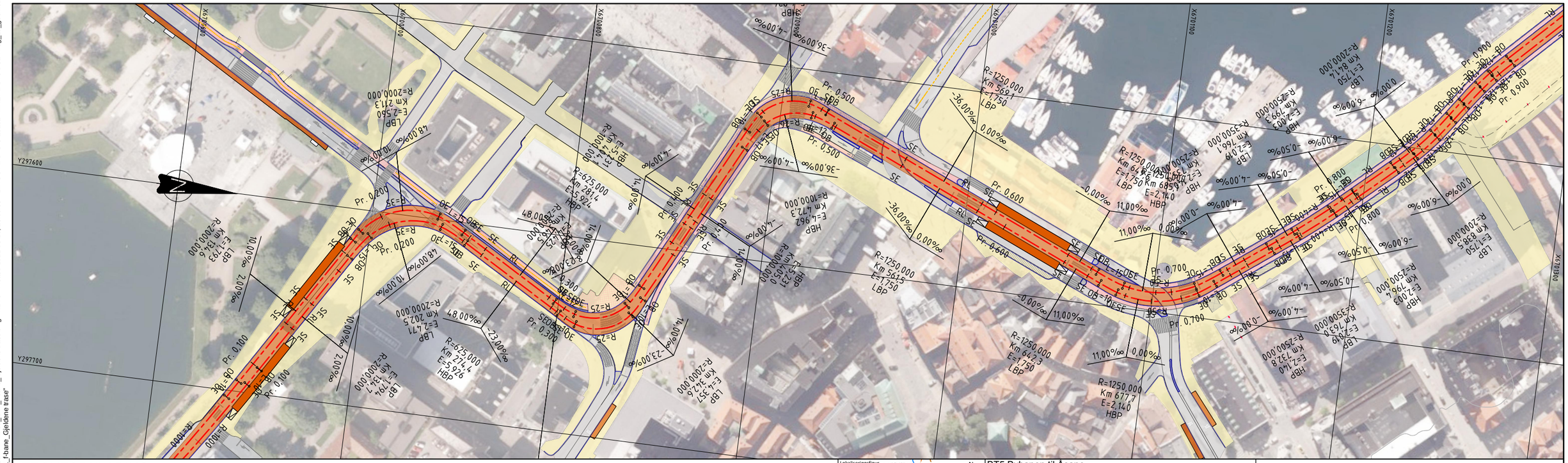

TEGNFORKLARING

- Senterlinje spor
- Bybanetrase i dagen
- Bybanetrase under bakken
- Bybanetrase under nye veier/broer
- Hvitlinje langs banetrase
- Holdeplass
- Portal
- Bunn støttemur
- Rekkverk / flettverksgjerde
- Bergskjæring
- Sideterreng (fylling/jordskjæring)
- Sporveksel
- Siktareal

Lokaliseringsfigur

BT5 Bybanen til Åsane

DS1, Kaigaten - Bryggen

Plan- og profil bane, Pr. 0-750

Revisjon	Revisjon gjelder	Utarb	Kontr	Godkjent	Rev. dato
01	Teknisk forprosjekt	KLIve	FrLof	IOV	2021-09-15

BERGEN KOMMUNE

Miljøløftet

Leverandør

Norconsult

Målestokk	Tegningsnummer/dokumentkode	Plan id	Rev.
1:1000	BT5-C-10101	65800000	01

"V:\518\76\5187619\BIM\Bane\DS1\Arkfil\DS1_LAY_f-bane_Gjeldene trase.dwg - KLIve - Plottet: 2022-08-29, 13:00:33 - LAYOUT = BT5-C-10101 - XREF = BT5-DS1-f-veg_2d_geometri, BT5-DS1-f-veg_2d_skravur, BT5-DS1-Rammer, BT5-Lokaliseringsfigur, BT5-DS1-g-eks-01_ortofoto, DS1_f-bane_Gjeldene trase"

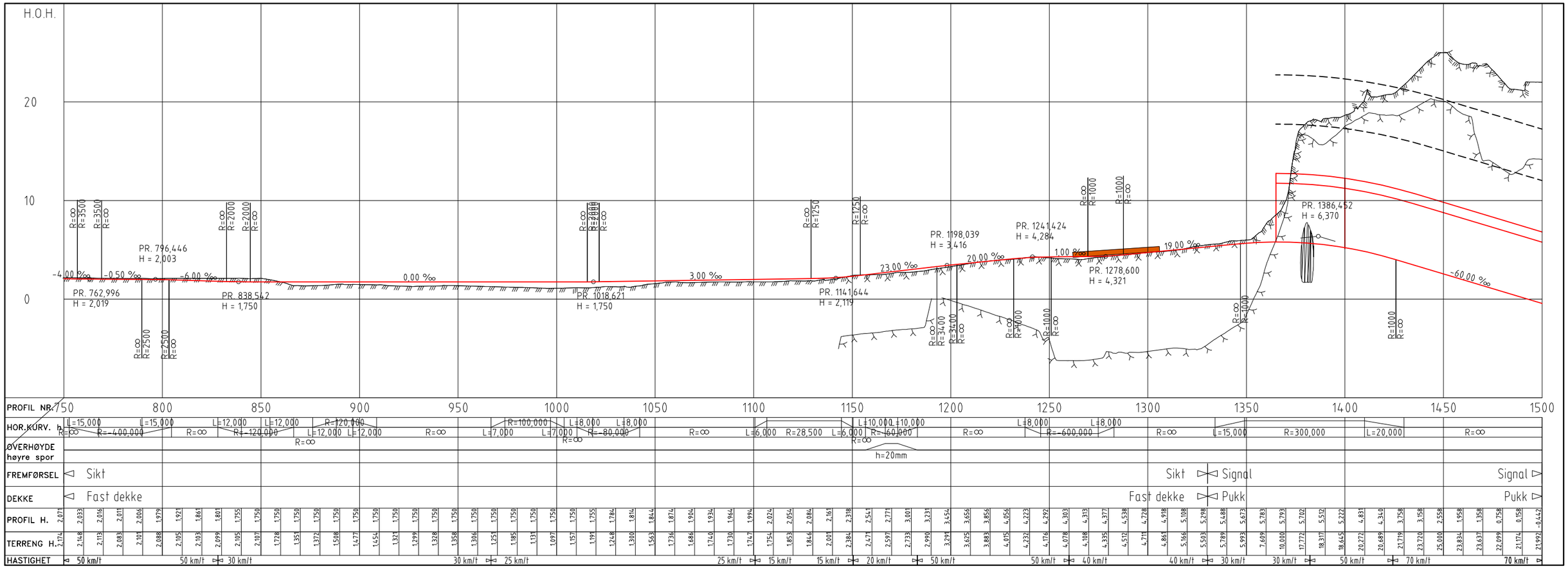

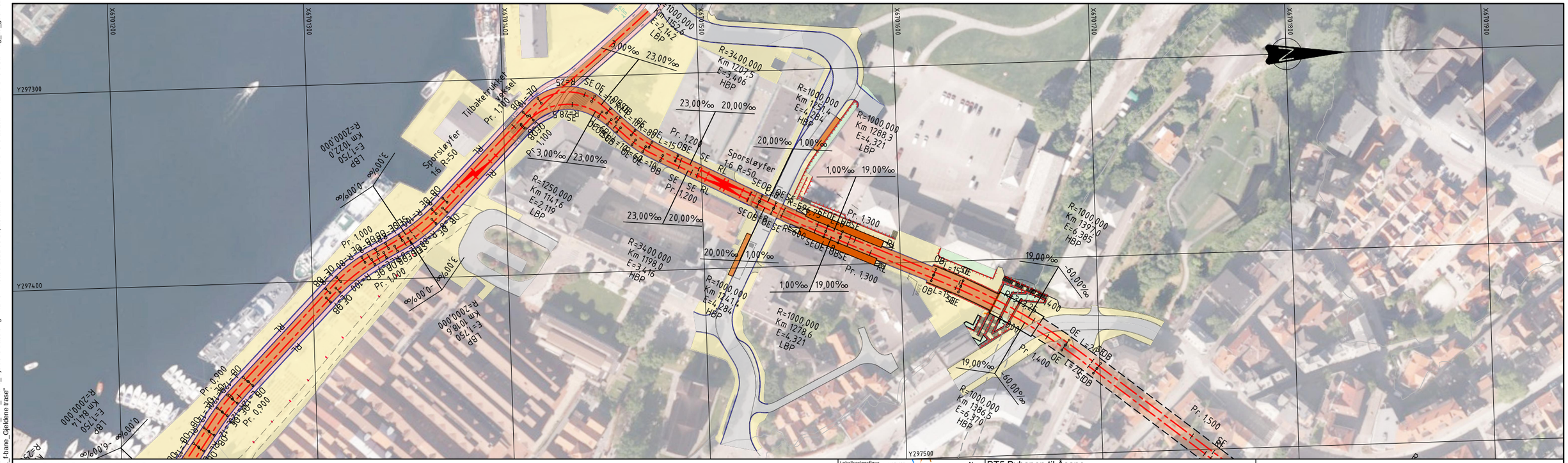

TEGNFORKLARING

- Senterlinje spor
- Bybanetrase i dagen
- Bybanetrase under bakken
- Bybanetrase under nye veier/broer
- Hvitlinje langs banetrase
- Holdeplass
- Portal
- Bunn støttemur
- Rekkverk / flettverksgjerde
- Bergskjæring
- Sideterreng (fylling/jordskjæring)
- Sporveksel
- Siktareal

Lokaliseringsfigur

BT5 Bybanen til Åsane

DS1, Bryggen - Sandbrogaten

Plan- og profil bane, Pr. 750-1500

Revisjon	Revisjon gjelder	Utarb	Kontr	Godkjent	Rev. dato
01	Teknisk forprosjekt	KLive	FrLof	IOV	2021-09-15

BERGEN KOMMUNE

Miljøløftet

Leverandør: Norconsult, osplan viak

Målestokk	Tegningsnummer/dokumentkode	Plan id	Rev.
1:1000	BT5-C-10201	65800000	01

"V:\518\76\5187619\BIM\Bane\DS1\Arkfil\DS1_LAY_f-bane_Gjeldene trase.dwg - KLive - Plottet: 2022-08-29, 13:01:15 - LAYOUT = BT5-C-10201 - XREF = BT5-DS1-f-veg_2d_geometri, BT5-DS1-f-veg_2d_skravur, BT5-DS1-Rammer, BT5-Lokaliseringsfigur, BT5-DS1-g-eks-01_ortofoto, DS1_f-bane_Gjeldene trase"

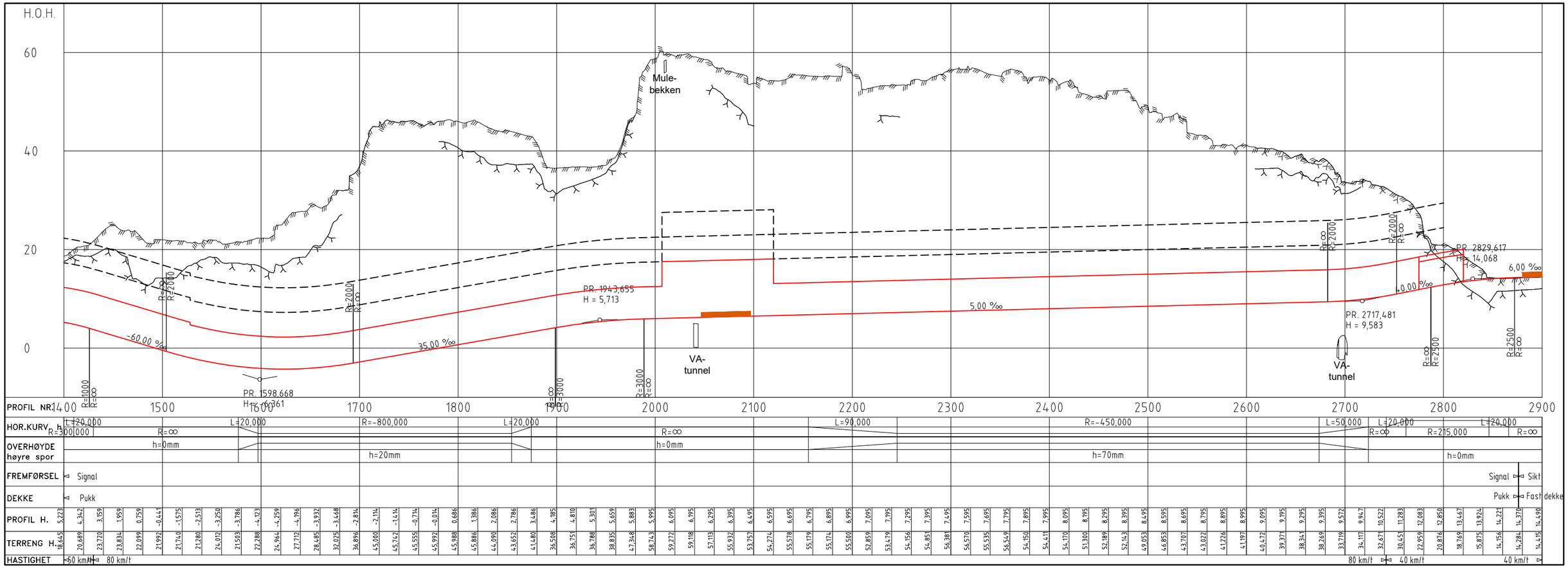

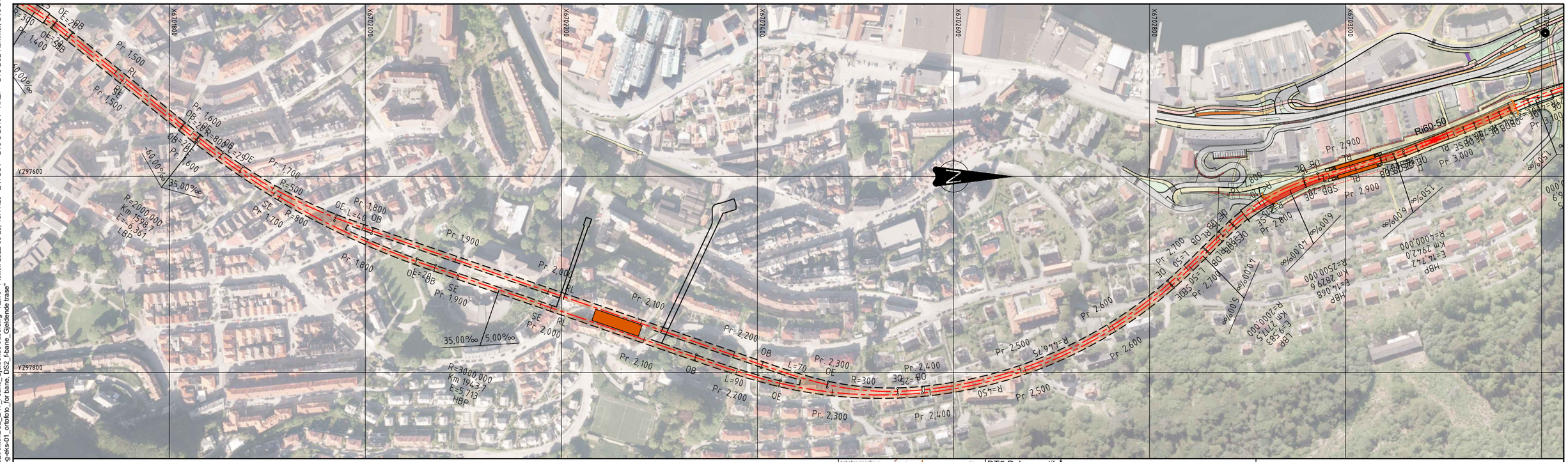

TEGNFORKLARING

- Senterlinje spor
- Bybanetrase i dagen
- Bybanetrase under bakken
- Bybanetrase under nye veier/broer
- Hvitlinje langs banetrase
- Holdeplass
- Portal
- Bunn støttemur
- Rekkverk / flettverksgjerde
- Bergskjæring
- Sideterreng (fylling/jordskjæring)
- Sporveksel
- Siktareal

Lokaliseringsfigur

BT5 Bybanen til Åsane

DS2, Sandviken

Plan- og profil bane, Pr. 1400-2900

Revisjon	Revisjon gjelder	Utarb	Kontr	Godkjent	Rev. dato
01	Teknisk forprosjekt	KLIve	FrLof	IOV	2022-09-15

BERGEN KOMMUNE

Miljøløftet

Leverandør

Norconsult

Målestokk	Tegningsnummer/dokumentkode	Plan id	Rev.
1:2000	BT5-C-20101	65810000	01

"V:\518\76\5187619\BIM\Bane\DS2\Arkfil\DS2_LAY_f-bane_Gjeldende trase.dwg - KLIve - Plottet: 2022-08-29, 13:41:26 - LAYOUT = BT5-C-20101 - XREF = BT5-DS2-Rammer, BT5-DS2-f-veg-02_nord_2d, BT5-DS2-f-veg-01_syd_2d, BT5-DS2-f-veg-02_nord_2d_skravur, BT5-DS2-f-veg-01_syd_2d, BT5-DS2-f-veg-02_nord_2d, BT5-DS2-f-veg_2D, BT5-Lokaliseringsfigur, BT5-DS2-g-eks-01_ortofoto_for bane, DS2_f-bane_Gjeldende trase"